



VI CONGRESSO INTERNACIONAL DE
**MEIO AMBIENTE
SUBTERRÂNEO**

18 e 19 de novembro de 2019

Belo Horizonte • MG

Gerenciamento de Áreas Contaminadas no Estado de São Paulo

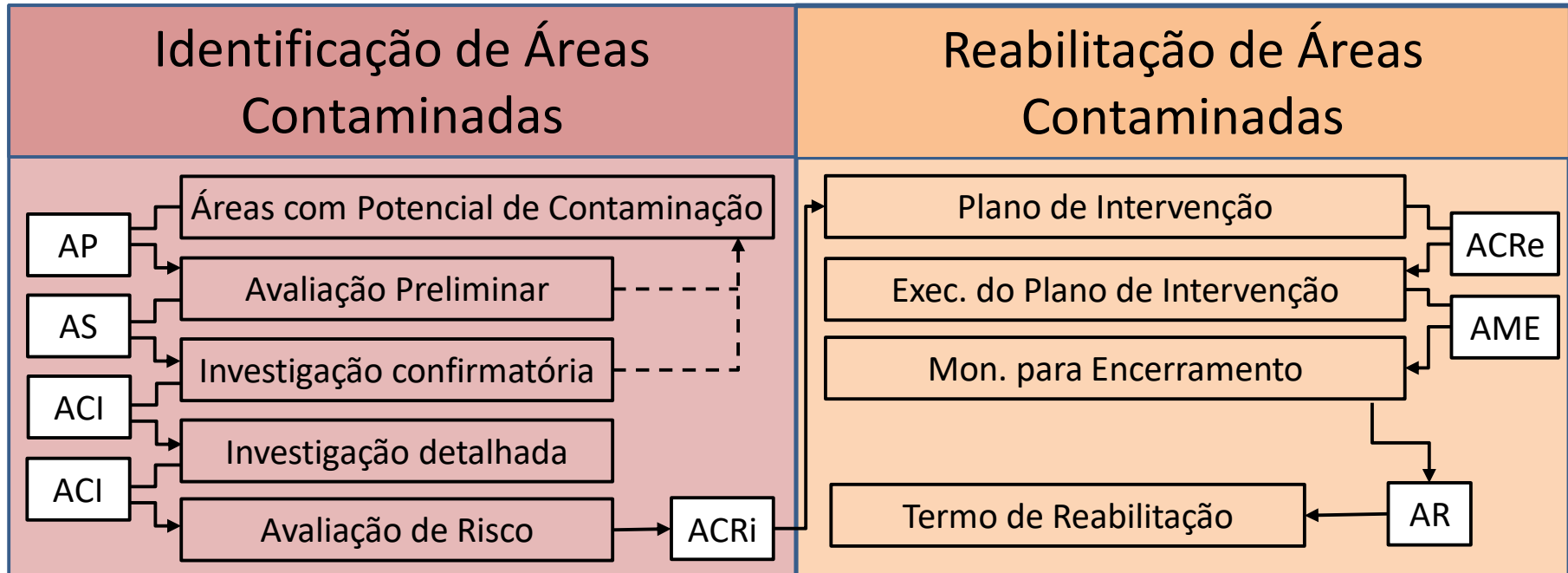
Oliveira, A.S.

CETESB

Belo Horizonte, 19 de Novembro de 2019

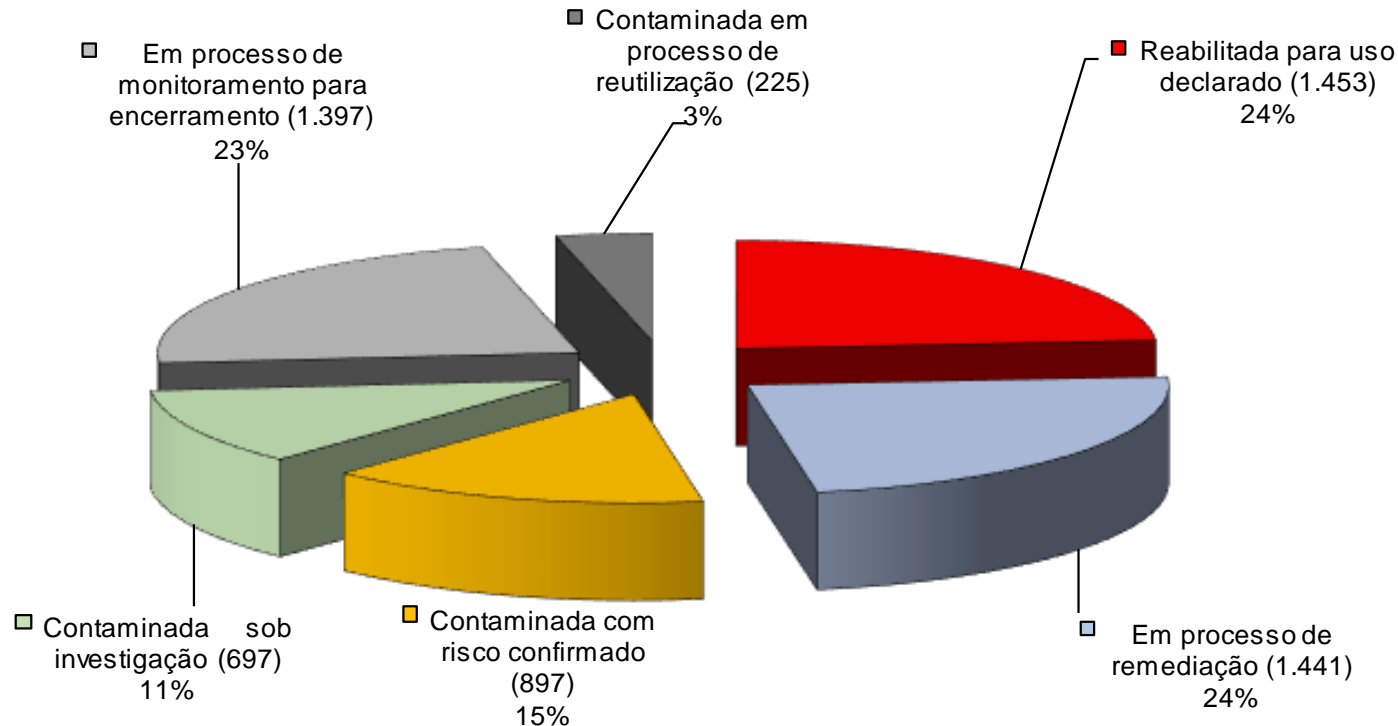


Gerenciamento de Áreas Contaminadas - Procedimento



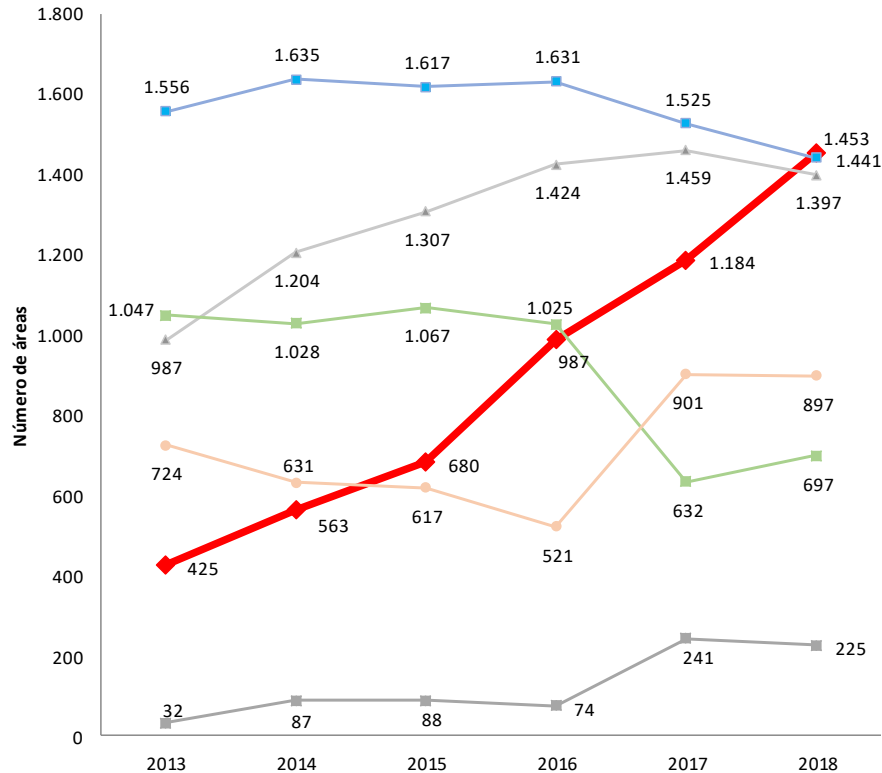


Distribuição das Áreas Cadastradas – Dezembro/2018





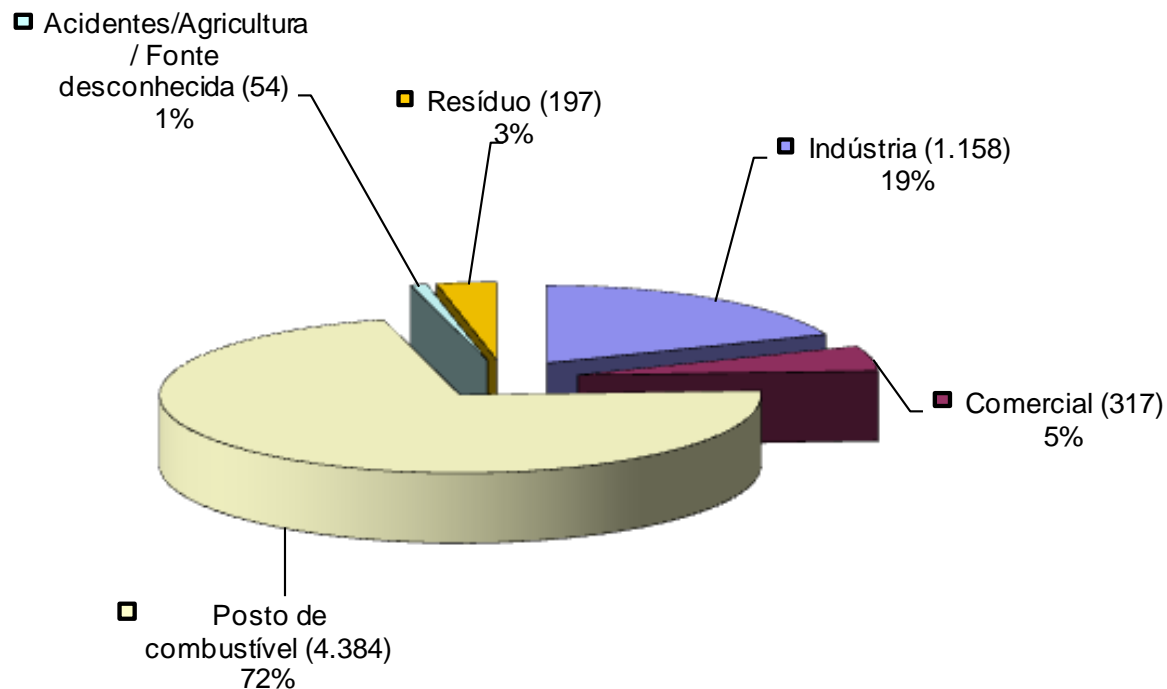
Evolução das Áreas Cadastradas



- Reabilitada para uso declarado (AR)
- Em processo de monitoramento para encerramento (AME)
- Contaminada em processo de reutilização (ACRu)
- Em processo de remediação (ACRe)
- Contaminada com risco confirmado (ACRi)
- Contaminada sob investigação (ACI)

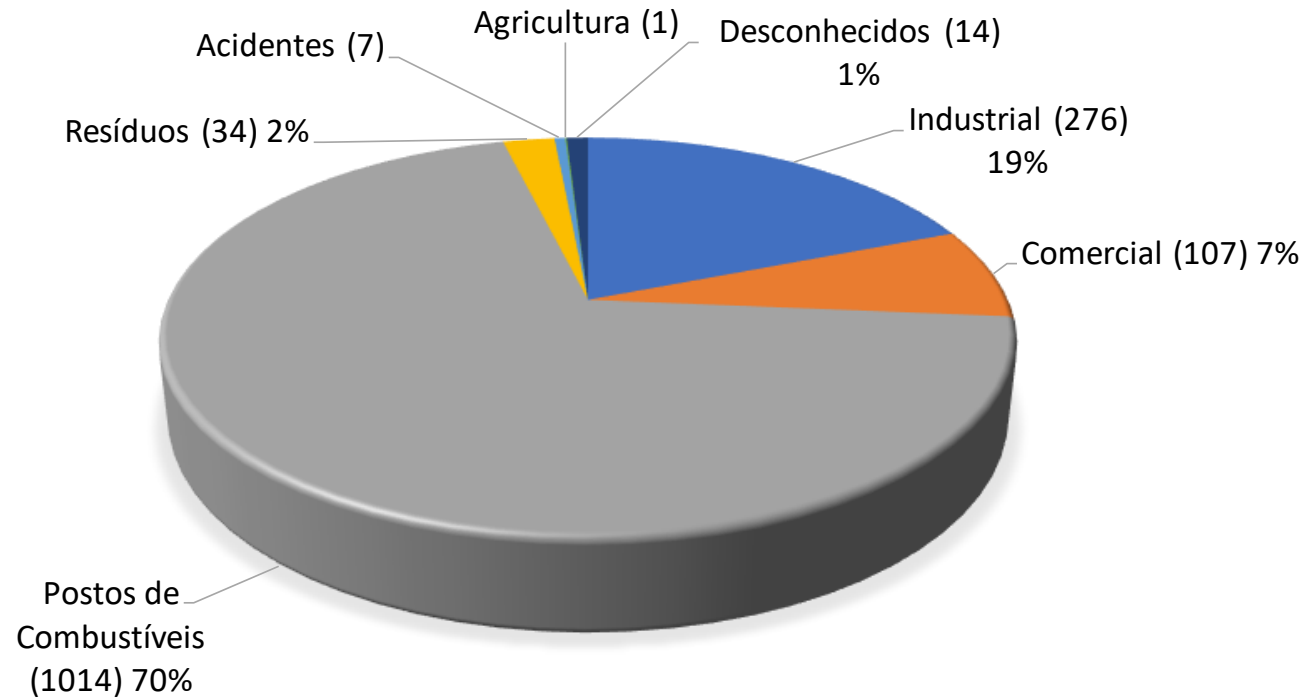


Áreas Cadastradas por Atividade – Dezembro/2018



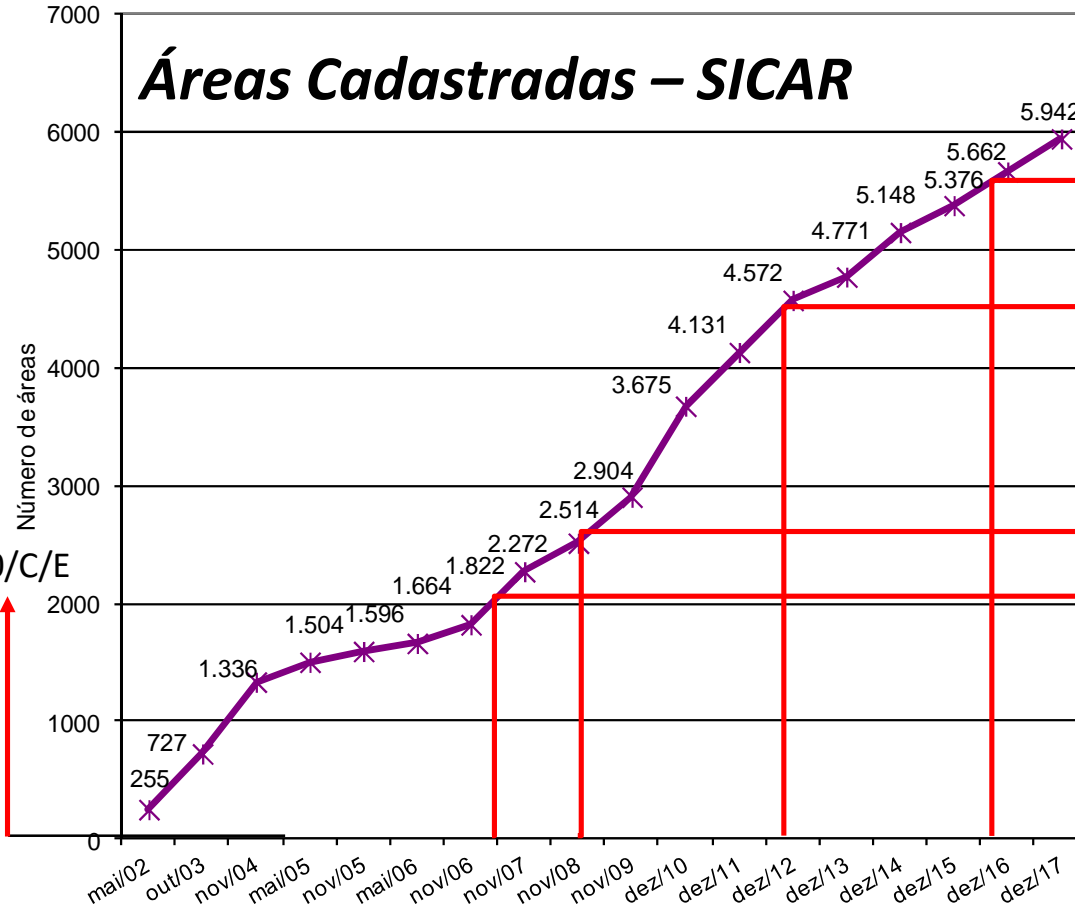


Áreas Reabilitadas por Atividade – Dezembro/2018





Áreas Cadastradas – SICAR



RD 023/00/C/E

D.D. nº 038/2017/C

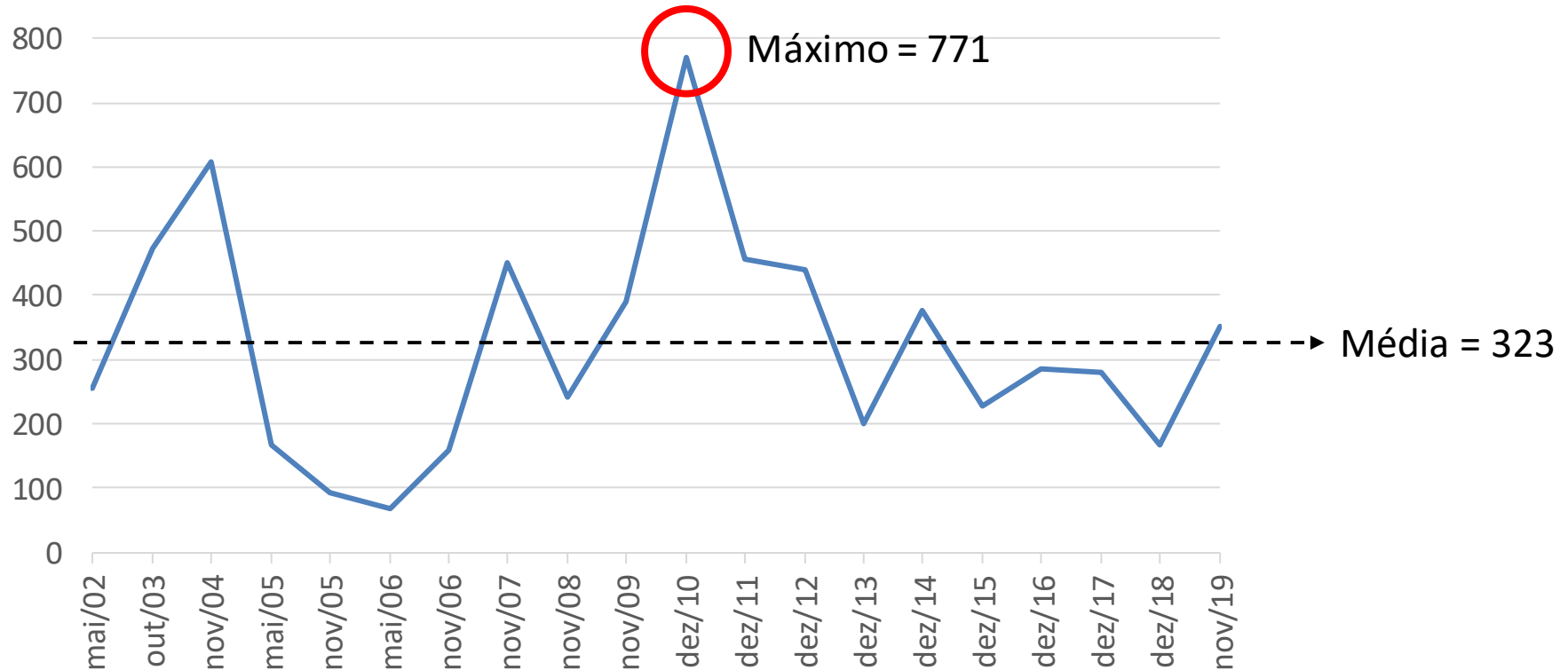
Decr. Estadual nº 59.263/13

Lei Estadual nº 13.577/09

D.D. nº 103/C/E/2007

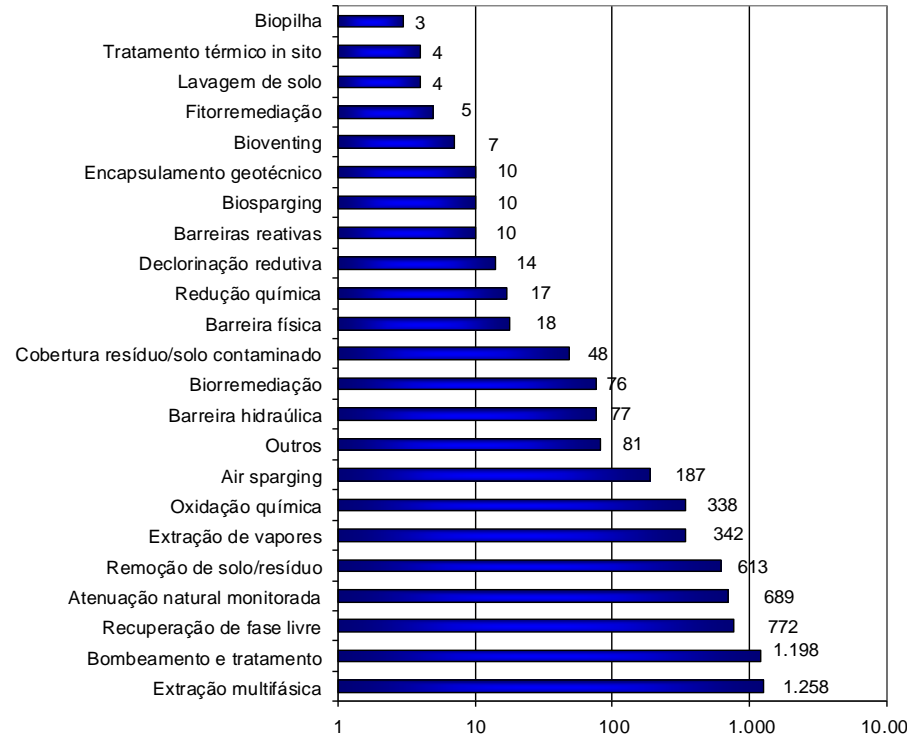
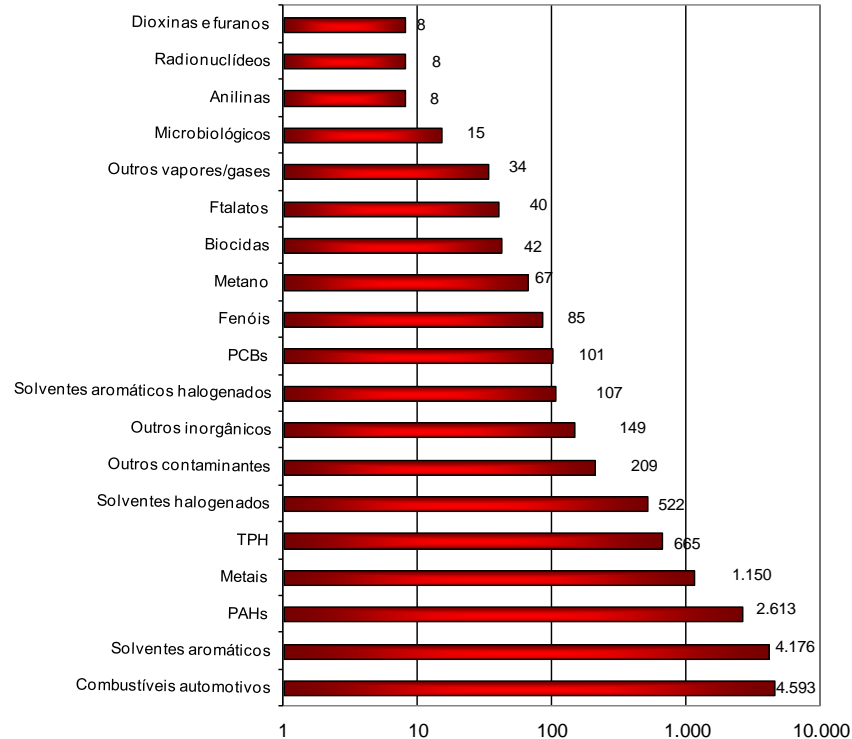


Áreas Cadastradas – SICAR



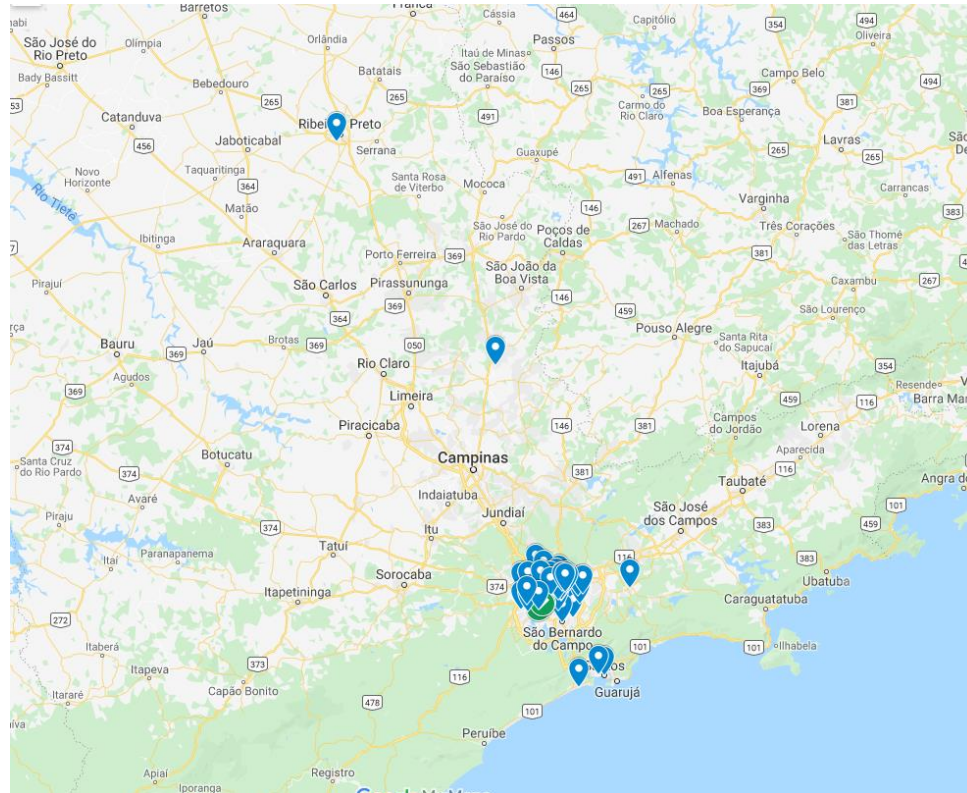


Grupos de Contaminantes / Técnicas de Remediação – Dez/2018



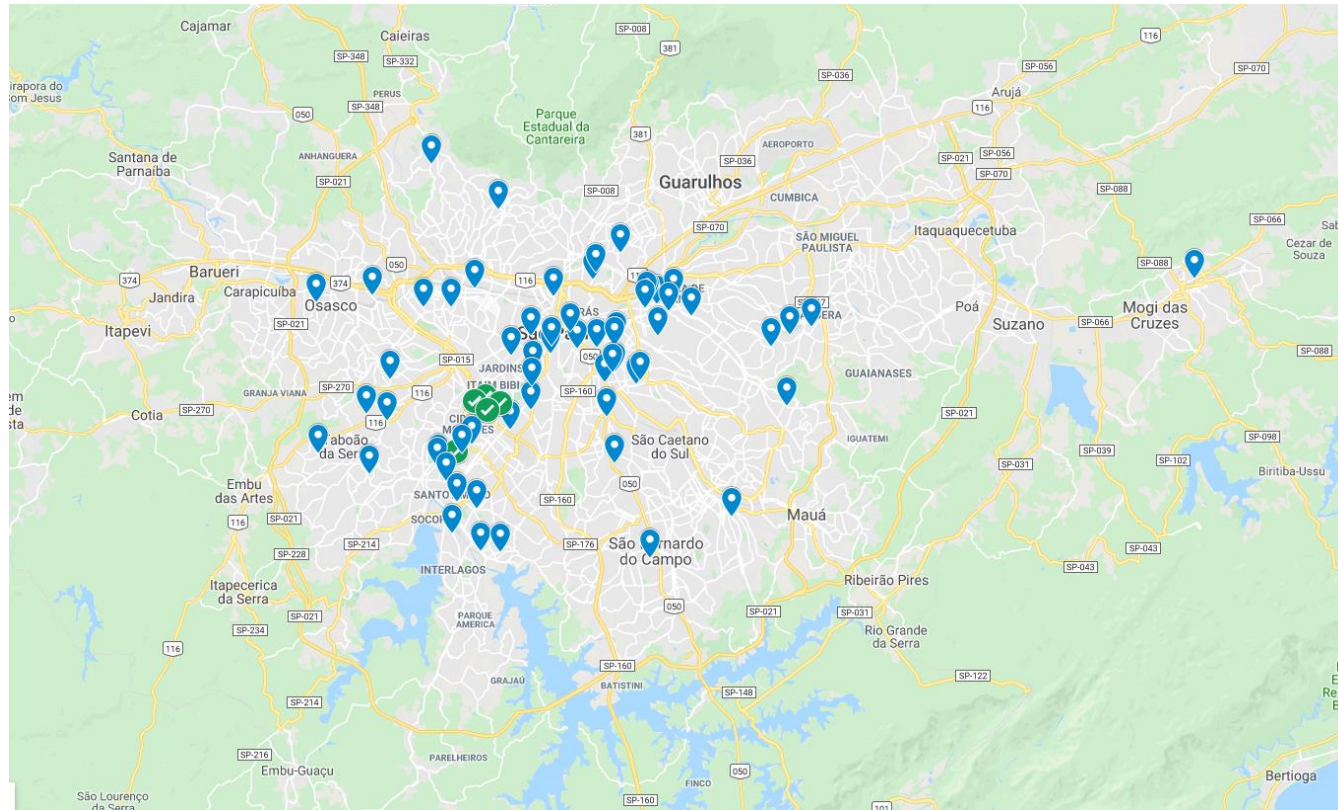


Reutilização de Áreas Contaminadas – Ano de 2018





Reutilização de Áreas Contaminadas – Ano de 2018





Desafios

- Aperfeiçoar o georreferenciamento do Cadastro de Áreas Contaminadas e Reabilitadas
- Operacionalização do FEPRAC
- Atualização do Manual de Gerenciamento de Áreas Contaminadas
- Convocação – Utilizar critérios coerentes e eficazes sobre o universo de APs (Res. SMA n^{os} 10 e 11/2017)